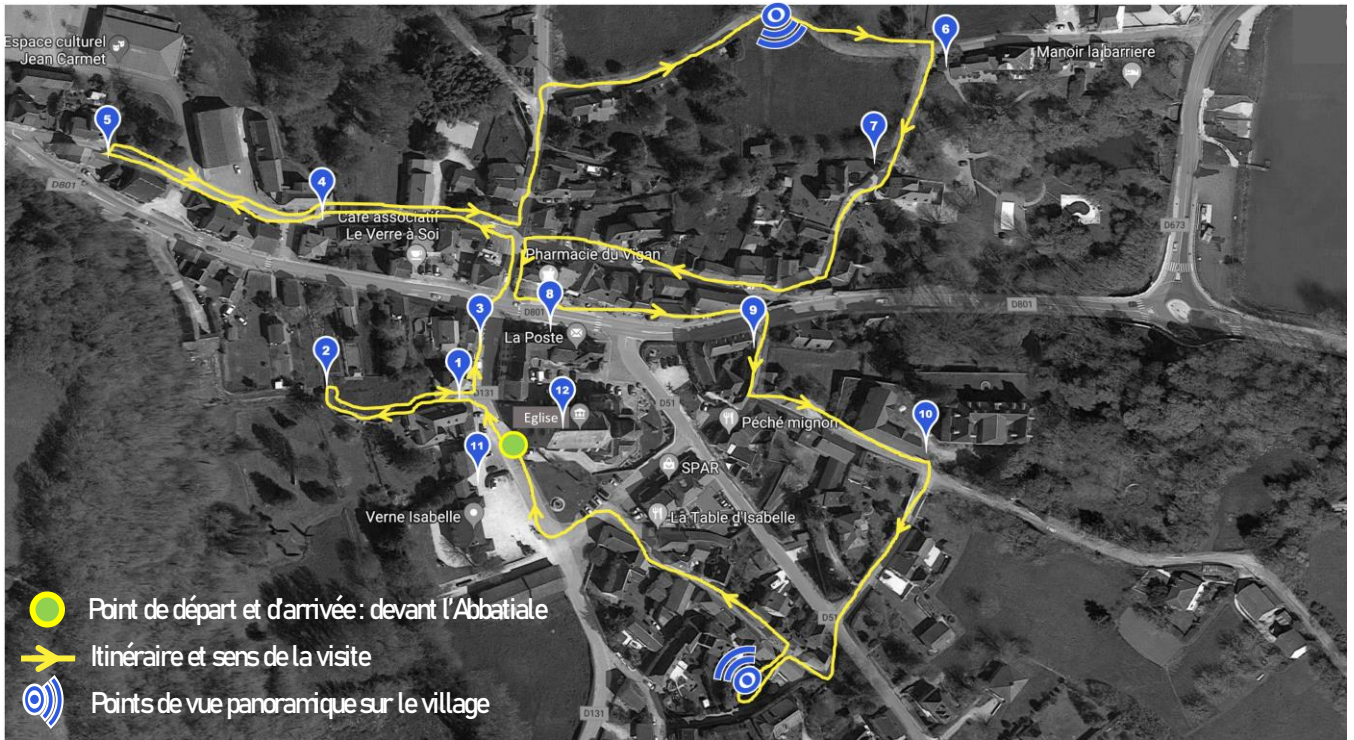




Le-Vigan-En-Quercy

Parcours Sonore

Visitez le village, autrement



Partez en face de l'Abbatiale, et découvrez les trésors cachés du village. A chaque point d'intérêt, scannez le QR code au dos de cette fiche et écoutez la bulle sonore correspondante. Ou bien, utilisez la version en ligne à l'adresse: www.leviganenquercy.org sur la page VISITER.

MODE D'EMPLOI DES BULLES SONORES

- 1 Ouvrez ou téléchargez une application du type QR code Scanner ou Reader [pour Android ou iOS](#)
- 2 Marchez jusqu'à chaque point d'intérêt en suivant l'itinéraire du Parcours sur la carte, de 1 à 12
- 3 Devant chaque point d'intérêt, scannez le QR code correspondant à chaque étape – voir au dos
- 4 Le QR code déclenche alors sur votre mobile la lecture d'un fichier audio




Vérifiez que vous avez du réseau

Utilisez vos écouteurs pour une meilleure écoute



La Forge



La Maison du Dr. Vieussens



Le Lavoir



Le Rempart du fort



La Bascule



La Rue St Jean / Rue Bombe-cul



La rue de l'ancien Hôpital




Le Château du Vigan



La Chapelle Sainte Rondine



Le Presbytère et le Couvent



Le Manoir de la Barrière



L'Abbatiale Notre-Dame-de-l'Assomption



Informations pratiques



Parcours parfait pour une méditation itinérante. Yoga possible près du lac : [voir sur la carte](#)



Départ en face de l'Abbatiale



Parcours 5km



WC publics à droite du Presbytère



Durée 1h30



Facile, accessible aux poussettes



Point d'eau à droite du Presbytère